



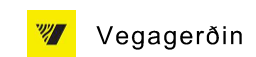
Í VINNSLU
 Vistad: 18.10.2022
 Prentað: 18.10.2022



Skýringar:
 Landmælingar: Vegageröin
 Hnitakerfi: ÍSN93
 Hæðarkerfi: Landshæðarnet
 Loftmyndadata og myndmæling: Loftmyndir ehf.

--- Jarðgöng
 — Sjóvargarður
 — Sandfangari

— Valkostur 1b
 — Valkostur 1h
 — Valkostur 2
 — Valkostur 3
 — Valkostur 4
 — Valkostur 4b
 — Valkostur 5




Hanna: GGH Teknað: HMH Yfirfarið: II
 Töluskrá: YFIRLITSMYND - MÖGULEGIR VALKOSTIR.DWG
 Dags: 17.10.2022

Hringvegur um Mýrdal		
For- og frumdragahönnun		
Yfirlitsmyndir		
Yfirlitsmynd - valkostir		
Verk nr.: 20180	Frumst. blað: A3	Tekn. nr.:
Mkv.: 1:30000		B-100



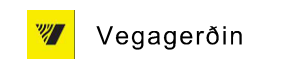
Ath. yfirlitsmynd sýnir ekki valkost 1h með hringtorgi í Vík



Skýringar:
 Landmælingar: Vegagerðin
 Hnitakerfi: ÍSN93
 Hæðarkerfi: Landshæðarnet
 Loftmyndadata og myndmæling: Loftmyndir ehf.

--- Jarðgöng
 — Sjóvargarður
 — Sandfangari

F		
E		
D		
C		
B		
A		
△ Breytingar:		Dags:



Hannað: GGH	Teknað: HMM	Yfirfarið: II
Tölvuskýrsla: Z(80) 01 YFIRLITSMYND.DWG		
Dags: 17.10.2022		

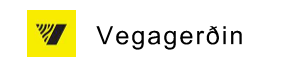
Hringvegur um Mýrdal		1-b2/4	
For- og frumdragahönnun			
Yfirlitsteikningar			
Valkostur 1b			
1001B			
Verk nr.: 20180	Frumst. blað: A3	Tekn. nr.:	Útg.:
Mkv.: 1:30000		B-101	



Skýringar:
 Landmælingar: Vegagerðin
 Hnitakerfi: ÍSN93
 Hæðarkerfi: Landshæðarnet
 Loftmyndadata og myndmæling: Loftmyndir ehf.


----- Jarðgöng
 ————— Sjóvargarður
 ————— Sandfangari

F		
E		
D		
C		
B		
A		
△ Breytingar:		Dags.:



Hannað: GGH	Teiknað: HMM	Yfirfarið: II
Tölvuskýr: Z(80) 01 YFIRLITSMYND.DWG		
Dags: 17.10.2022		

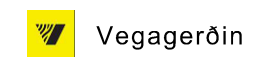
Hringvegur um Mýrdal		1-b2/4
Frumdrög		
Yfirlitsteikningar		
Valkostur 2		
1002C		
Verk nr.: 20180	Frumt. blað: A3	Teikn. nr.:
Mkv.: 1:30000		B102



Skýringar:
 Landmælingar: Vegagerðin
 Hnitakerfi: ÍSN93
 Hæðarkerfi: Landshæðarnet
 Loftmyndadata og myndmæling: Loftmyndir ehf.

--- Jarðgöng
 — Sjóvargarður
 — Sandfangari

F		
E		
D		
C		
B		
A		
△ Breytingar:		Dags:



Hanna: GGH	Telknað: HMH	Yfirfarið: II
Tölvuskrá: Z(80) 01 YFIRLITSMYND.DWG		
Dags: 17.10.2022		

Hringvegur um Mýrdal		1-b2/4
Frumdrög		
Yfirlitsteikningar		
Valkostur 3		
1001F		
Verk nr.: 20180	Frumt. blað: A3	Telkn. nr.:
Mkv.: 1:30000		B-103




Skýringar:
 Landmælingar: Vegagerðin
 Hnitakerfi: ÍSN93
 Hæðarkerfi: Landshæðarnet
 Loftmyndadata og myndmæling: Loftmyndir ehf.

--- Jarðgöng
 — Sjóvargarður
 — Sandfangari

F		
E		
D		
C		
B		
A		
△ Breytingar:		Dags:



Hannað: GGH Teknað: HMM Yfirfarið: II
 Töluskrá: Z(80) 01 YFIRLITSMYND.DWG
 Dags: 17.10.2022



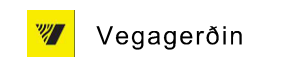
Hringvegur um Mýrdal		1-b2/4
Frumdrög		
Yfirlitsteikningar		
Valkostur 4		
1101A		
Verk nr.: 20180	Frumt. blaði: A3	Tekn. nr.:
Mkv.: 1:30000		B-104




Skýringar:
 Landmælingar: Vegagerðin
 Hnitakerfi: ÍSN93
 Hæðarkerfi: Landshæðarnet
 Loftmyndadata og myndmæling: Loftmyndir ehf.

--- Jarðgöng
 — Sjóvargarður
 — Sandfangari

F		
E		
D		
C		
B		
A		
△ Breytingar:		Dags:



Hannað: GGH | Teiknað: HMM | Yfirfarið: II
 Töluskrá: Z(80) 01 YFIRLITSMYND.DWG
 Dags: 17.10.2022

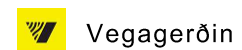


Hringvegur um Mýrdal		1-b2/4
Frumdrög		
Yfirlitsteikningar		
Valkostur 4b		
1300A		
Verk nr.: 20180	Frumt. blað: A3	Teikn. nr.:
Mkv.: 1:30000		B-105



Skýringar:
 Landmælingar: Vegagerðin
 Hnitakerfi: ÍSN93
 Hæðarkerfi: Lands hæðarnet
 Loftmyndataka og myndmæling: Loftmyndir ehf.

— Sandfangari
 - - - - - Vegrið



Hannað: GGH	Teknað: PBL	Yfirfarið: II	Hringvegur um Mýrdal For- og frumdragahönnun	
Töluskrá: B-106 B-106 1101A - YFIRLITSMYND.DWG				
Dags: 17.10.2022			Yfirlitsteikningar	B-106
			Valkostur 5	
			1000B	
			Verk nr.: 20180	Útg.:
			Frumt. blaðs: A3	
			Tekn. nr.:	
			Mkv.: 1:5.000	